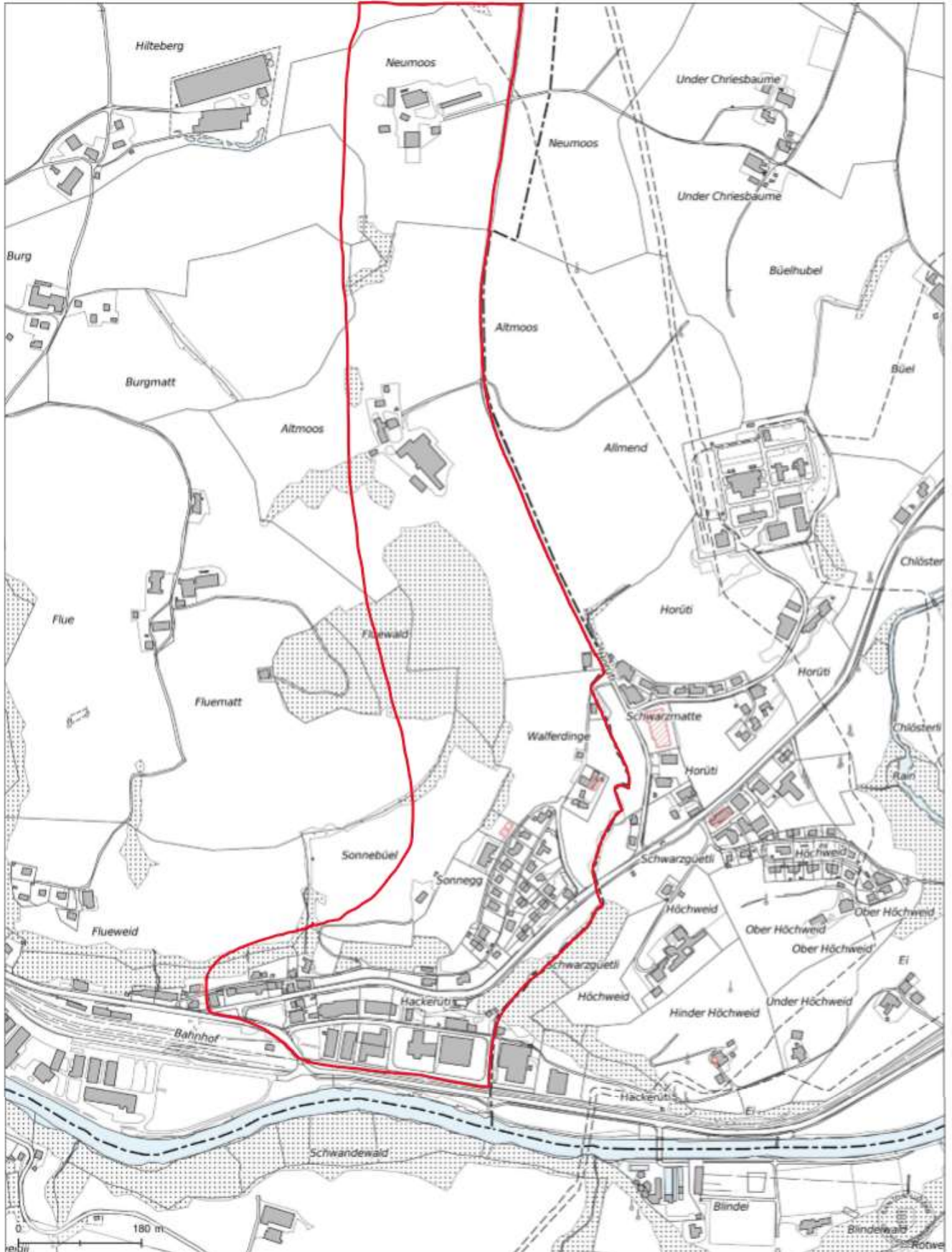
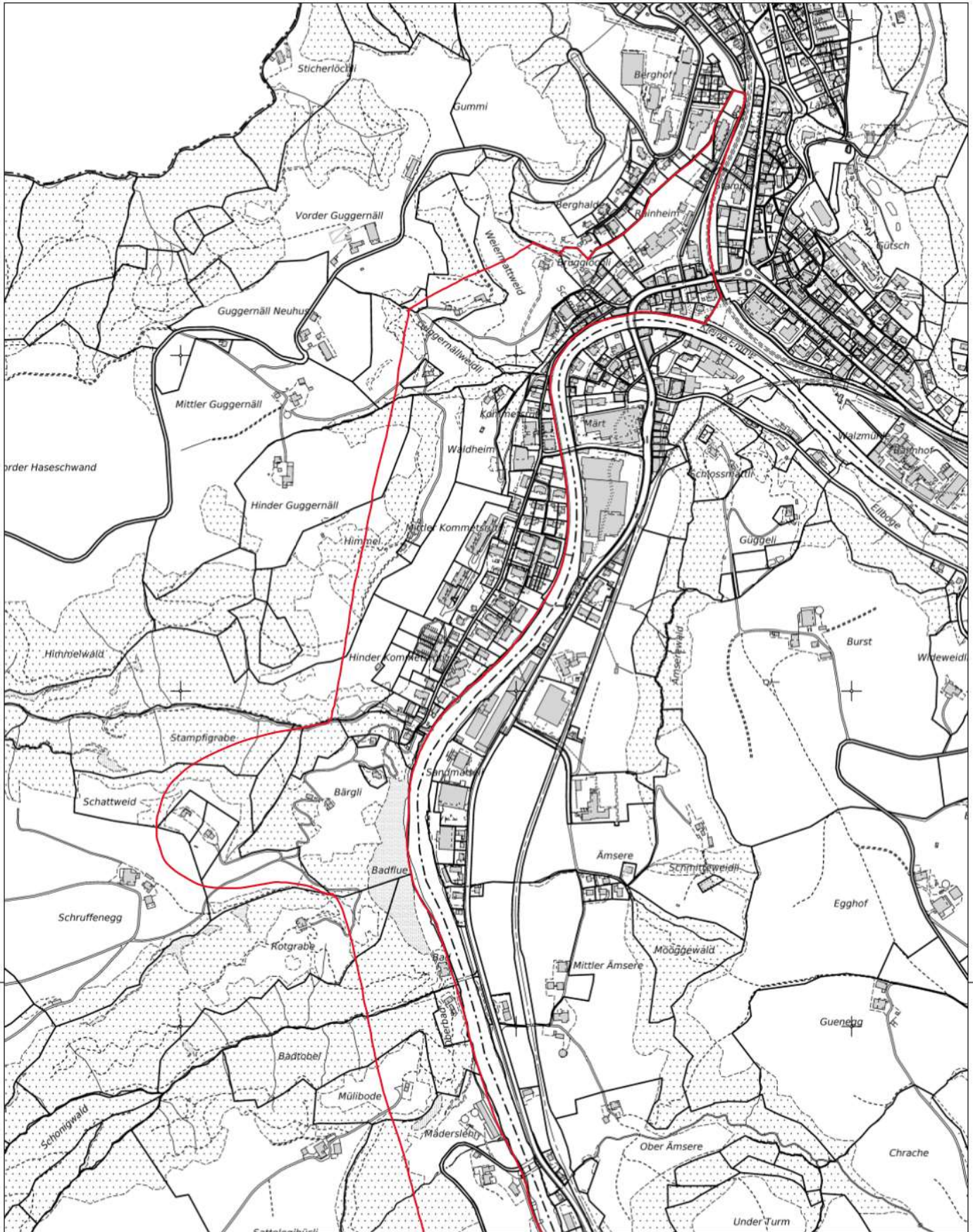



# Wolhusen Ost



# Wolhusen West



<p>Gemeinde Wolhusen/Werthenstein Plan: div.          Grundbuch Wolhusen/Werthenstein GBPER: 427/609</p>	<p>1: 6000</p>	<p>Katasterplan amtliche Vermessung</p>
<p>Grundstücke mit unterstrichenen Nummern sind          noch nicht im Grundbuch eingetragen.</p>		<p>geopoint lütolf ag, geoinformatik und vermessung          Dorf 33, 6162 Entlebuch          041 482 60 00</p>
<p>Informationskopie          Legende: <a href="http://www.cadastre.ch/legende">www.cadastre.ch/legende</a></p>		<p>Entlebuch, 24.10.2025</p>