

Gemeinde Wolhusen  
**Teilzonenplan Gewässerraum**  
**Teiländerung Parzellen Nrn. 183, 204,**  
**303, 350, 465, 466, 598, 927 und 933**  
 1:250 / 1:500



Vom Gemeinderat am 14. Dezember 2023 zur Mitwirkung verabschiedet

Öffentliche Auflage vom ..... bis .....

Von den Stimmberechtigten beschlossen am .....

Der Gemeindepräsident

Der Gemeindeschreiber

Bruno Duss

David Schmid

Vom Regierungsrat mit Entscheid Nr. .... am ..... genehmigt.



Datum

Unterschrift




941.77 | 10.01.2024 | amo

Q: wolh\_zp\_vorpruefung\_1\_entwurf\_Gewaesserraum\_230222.qgs




**Verbindlicher Planinhalt (Gegenstand Mitwirkung)**

-  Grünzone Gewässerraum (Gr-G) neu
-  Freihaltezone Gewässerraum (Fr-G) neu





**Orientierender Planinhalt**

-  Grünzone Gewässerraum (Gr-G) bestehend
-  Freihaltezone Gewässerraum (Fr-G) bestehend
-  Gewässerraum ohne Bewirtschaftungseinschränkung

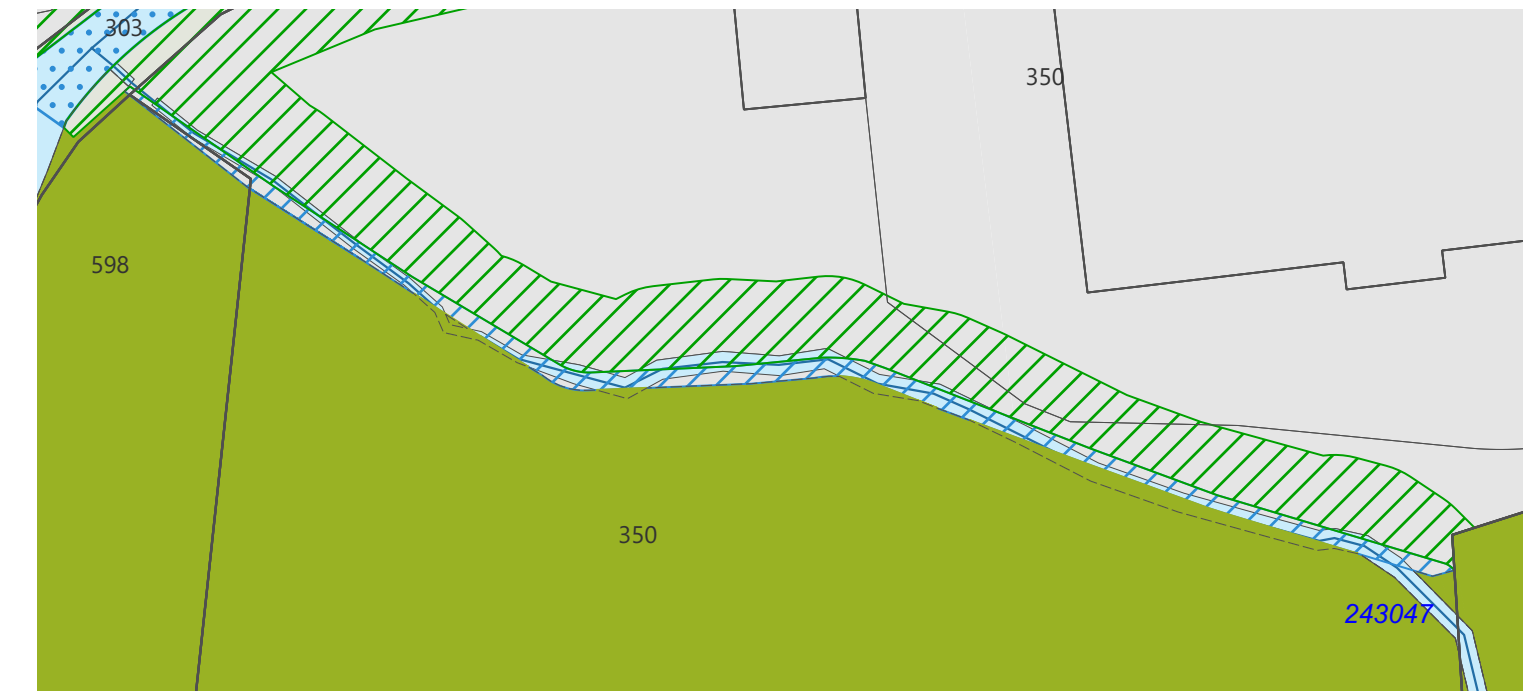
**Für Gewässerraum relevante Gewässer**

-  Gewässerachse Fließgewässer offen
-  Gewässerachse Fließgewässer eingedolt
-  243076 Gewässeridentifikator

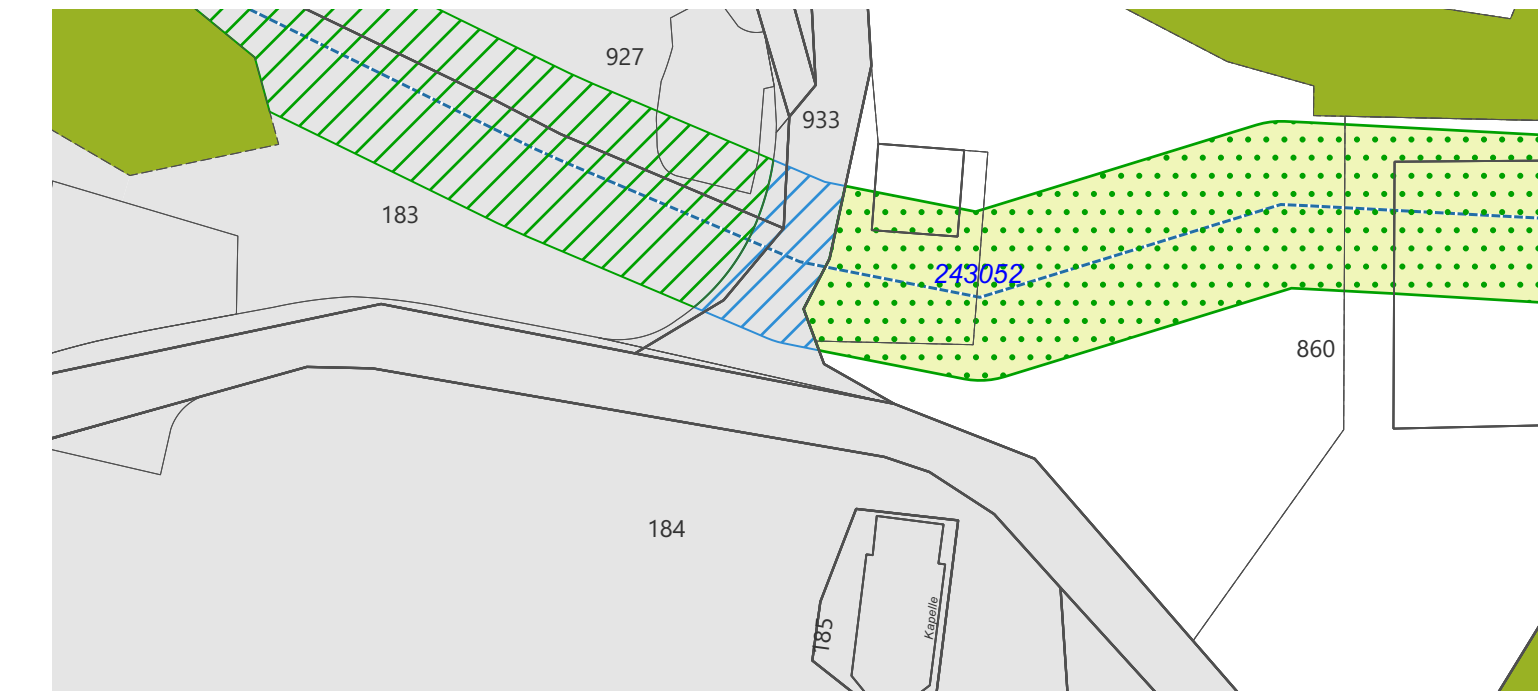
**Weitere Planinhalte**

-  Bauzonen
-  Nichtbauzone
-  Fließgewässer / stehendes Gewässer offen
-  Wald

**Ausschnitt "Zilefeldlöchli" (Parzellen Nrn. 303, 350 und 598), 1:500**



**Ausschnitt "Gütsch" (Parzellen Nrn. 183, 927 und 933), 1:500**



**Ausschnitt "Bahnhof" (Parzelle Nr. 204), 1:250**



**Ausschnitt "Hinder Kommetsrüti" (Parzellen Nrn. 465 und 466), 1:500**

