

Gemeinde Wolhusen  
**Zonenplan**  
**Teiländerung "Naturschutzzone"**  
**(Parzellen Nrn. 367 und 470)**  
 1:2000  
 Vom Gemeinderat am 14. Dezember 2023 zur Mitwirkung verabschiedet



Öffentliche Auflage vom ..... bis .....

Von den Stimmberechtigten beschlossen am .....

Der Gemeindepräsident                      Der Gemeindegeschreiber

Bruno Duss                                      David Schmid

Vom Regierungsrat mit Entscheid Nr. .... am ..... genehmigt.

Datum

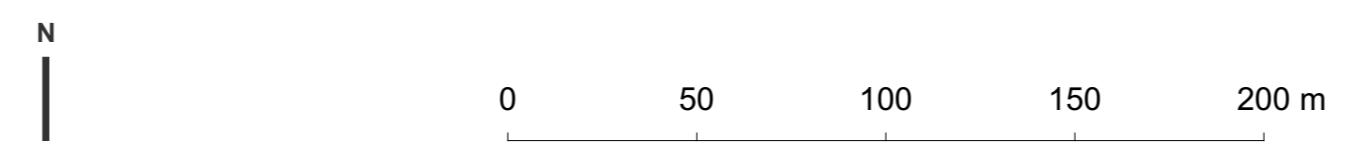
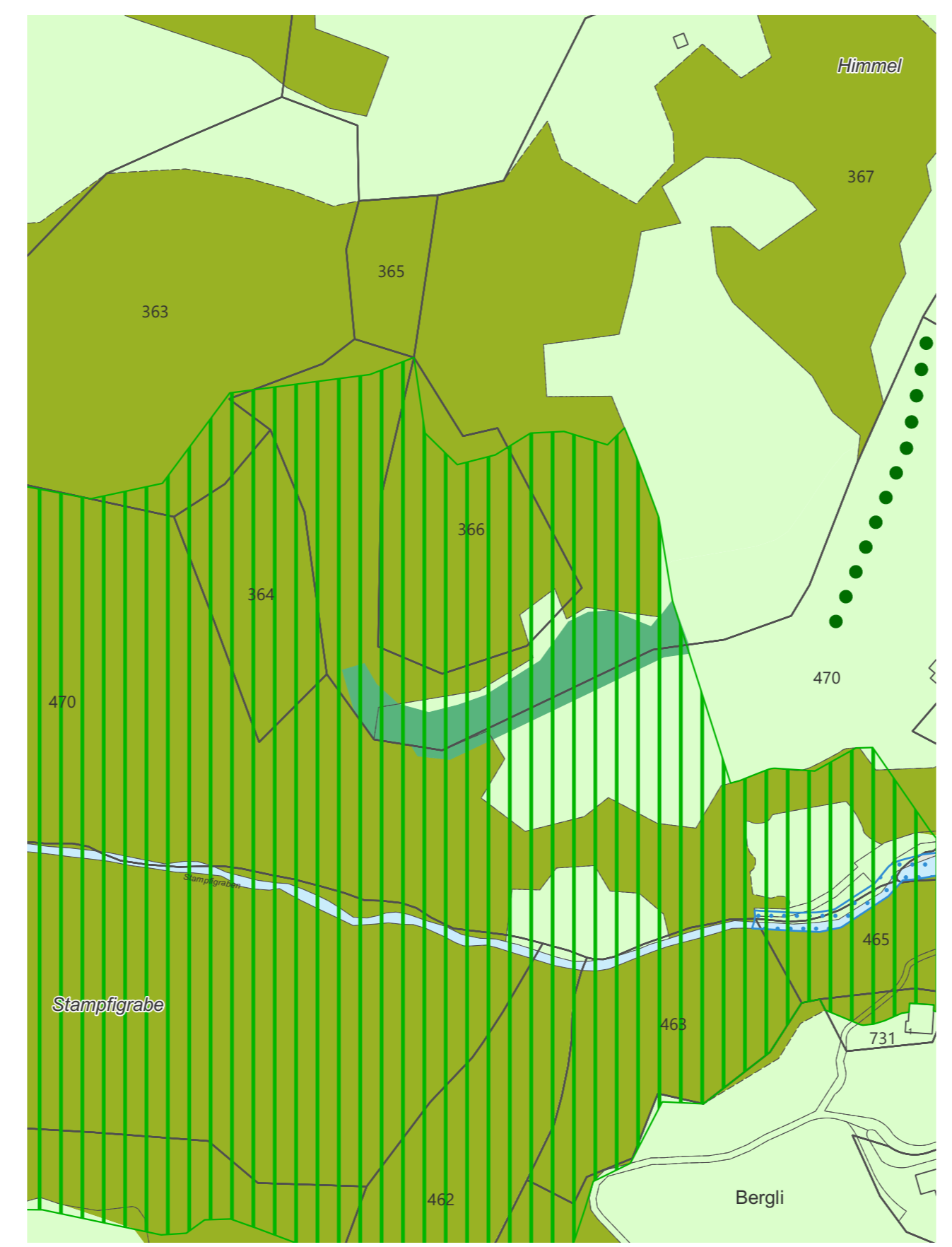
Unterschrift

941.77 | 09.01.2024 | ju, amo                      Q: wolh\_zp\_vorpruefung\_1\_entwurf\_Naturschutzzone\_230424.qgs

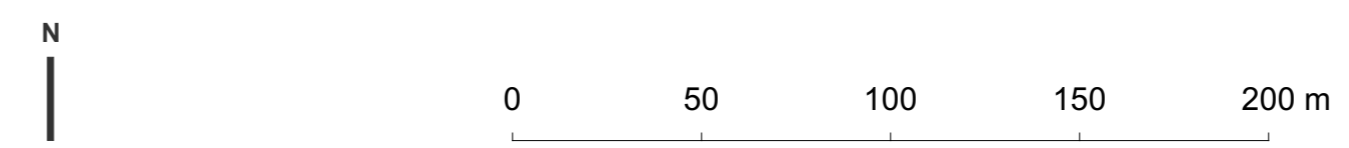
**Verbindlicher Planinhalt (Gegenstand Mitwirkung)**

- Nichtbauzonen**
- Landwirtschaftszone (Lw), ES III
- Schutzzonen**
- Naturschutzzone (NaZ), ES III
- Orientierender Planinhalt**
- Nichtbauzonen**
- Landwirtschaftszone (Lw), ES III
  - Freihaltezone Gewässerraum (Fr-G)
- Schutzzonen**
- Naturschutzzone (NaZ), ES III
  - Landschaftsschutzzone 1 (LsZ 1)
- Gewässer**
- Fliessgewässer / stehendes Gewässer offen
- Weitere orientierende Inhalte**
- Hecke, Uferbestockung, Feldgehölz
  - Wald

**Rechtsgültiger Zonenplan RRE Nr. 781 vom 2. Juli 2019**



**Änderung Zonenplan (Gegenstand Mitwirkung)**



**Zonenplan nach Änderung (orientierend)**

