


Gemeinde Wolhusen

Zonenplan
Teiländerung "Hinder Kommetsrüti"



1:500
Vom Gemeinderat am 14. Dezember 2023 zur Mitwirkung verabschiedet

Öffentliche Auflage vom bis

Von den Stimmberechtigten beschlossen am

Der Gemeindepräsident Der Gemeindeschreiber

Bruno Duss David Schmid

Vom Regierungsrat mit Entscheid Nr. am genehmigt.

Datum

Unterschrift

Verbindlicher Planinhalt (Gegenstand Mitwirkung)

Bauzonen

 Grünzone Gewässerraum (Gr-G)


Nichtbauzonen

 Landwirtschaftszone (Lw), ES III

 Übriges Gebiet A (ÜG-A), ES III


 Freihaltezone Gewässerraum (Fr-G)

Gewässer

 Fliessgewässer / stehendes Gewässer offen

Orientierender Planinhalt

Bauzonen

 Wohnzone B (W-B), ES II

 Grünzone 1 (Gr 1), ES III

 Grünzone Gewässerraum (Gr-G)


Nichtbauzonen

 Landwirtschaftszone (Lw), ES III

 Übriges Gebiet A (ÜG-A), ES III

 Freihaltezone Gewässerraum (Fr-G)

Schutzonen

 Landschaftsschutzzone 1 (LsZ 1)

Gewässer

 Fliessgewässer / stehendes Gewässer offen

Weitere orientierende Inhalte

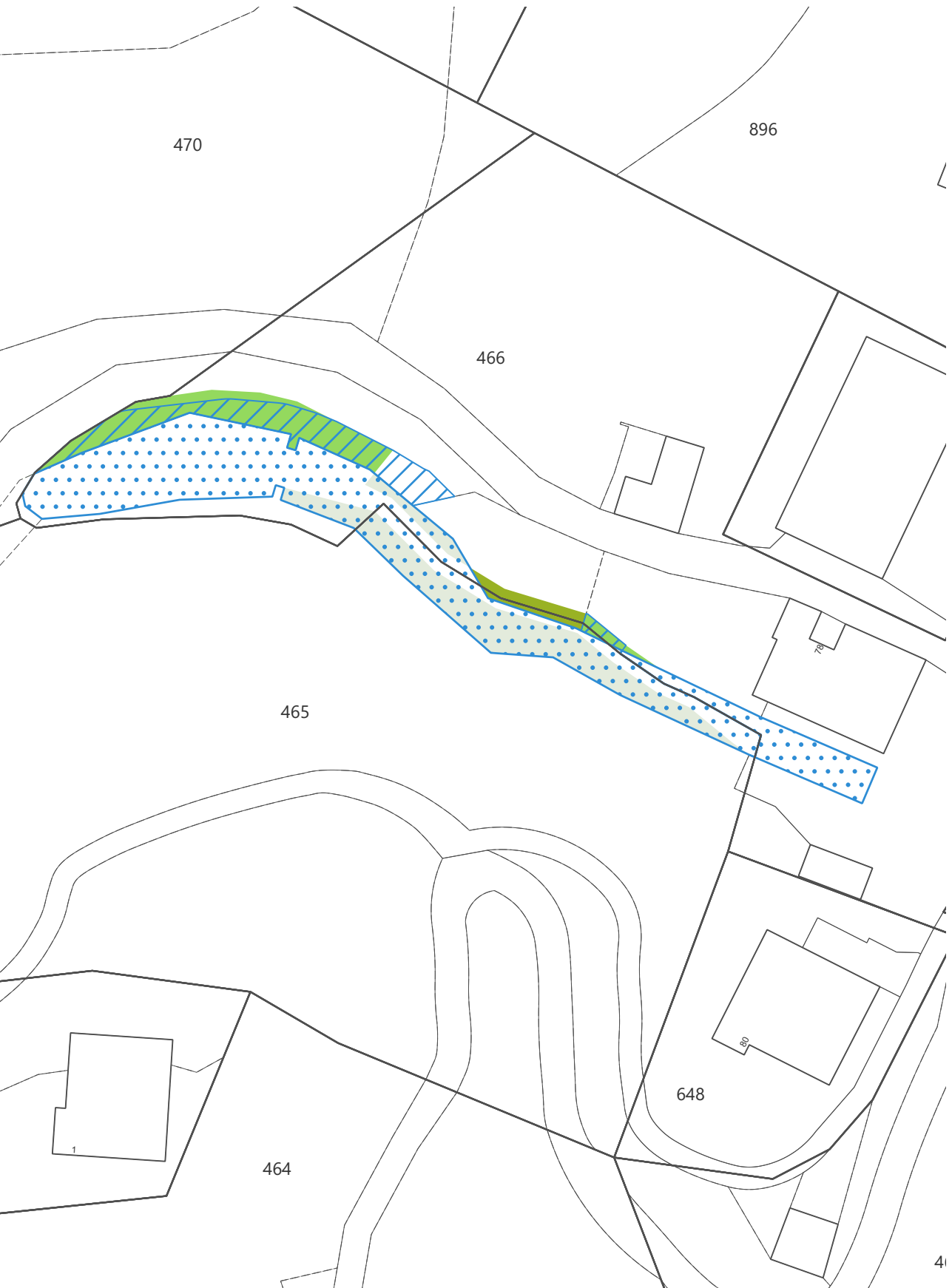
 Wald

 Statische Waldgrenze gemäss Art. 13 WaG

Rechtsgültiger Zonenplan RRE Nr. 781 vom 2. Juli 2019



Änderung Zonenplan (Gegenstand Mitwirkung)



Zonenplan nach Änderung (orientierend)

