

Gemeinde Wolhusen

Grundbuch Wolhusen

Waldfeststellung

gemäss Art. 10 Abs. 2 WaG und § 6 Abs. 2 KWaG







Hinder Kommetsrüti

1:500

Öffentliche Auflage vom bis

Waldfeststellungsentscheid der Dienststelle lawa vom

Legende:

-  einspracheberechtigte statische Waldgrenze im Sinn von Art. 13 Abs. 1 WaG
-  entfallende statische Waldgrenze
-  rechtskräftige statische Waldgrenze
-  Bauzone sowie Abbau- / Deponie- oder Weilerzone (Änderungen im Rahmen der laufenden Revision)
-  rechtskräftige Bauzone sowie Abbau- / Deponie- oder Weilerzone
-  Wald



Amtliche Vermessung

Nachführungskreis Süd
Geometer Gregor Lütolf
geopoint lütolf ag
Dorf 33
6162 Entlebuch

Dokumentenname Geoportal:

Situationsmutation: -

Datum Planerstellung: 07.12.2023, SGa

Auftragsnummer: 23087

Plangrundlage: Daten der amtlichen Vermessung

