

Gemeinde Wolhusen

Grundbuch Wolhusen

# Waldfeststellung

gemäss Art. 10 Abs. 2 WaG und § 6 Abs. 2 KWaG







Berghof

1:1000

Öffentliche Auflage vom ..... bis .....

Waldfeststellungsentscheid der Dienststelle lawa vom .....

## Legende:

-  einspracheberechtigte statische Waldgrenze im Sinn von Art. 13 Abs. 1 WaG
-  entfallende statische Waldgrenze
-  rechtskräftige statische Waldgrenze
-  Bauzone sowie Abbau- / Deponie- oder Weilerzone (Änderungen im Rahmen der laufenden Revision)
-  rechtskräftige Bauzone sowie Abbau- / Deponie- oder Weilerzone
-  Wald

**KANTON LUZERN**  
Bau-, Umwelt- und Wirtschaftsdepartement

**Amtliche Vermessung**  
Nachführungskreis Süd  
Geometer Gregor Lütolf  
geopoint lütolf ag  
Dorf 33  
6162 Entlebuch

Dokumentenname Geoportal:

Situationsmutation: -

Datum Planerstellung: 07.12.2023, SGa

Auftragsnummer: 23087

Plangrundlage: Daten der amtlichen Vermessung

