

TEILZONENPLAN GEWÄSSERRAUM


Änderung	Beschluss Gemeinde	Genehmigung Regierungsrat
Gesamtrevision	7. November 2022	30. Juni 2023 mit RRE Nr. 648 ¹⁾


¹⁾ Vom Regierungsrat mit Entscheid Nr. 648 vom 21. Juni 2023 mit Anordnungen und/oder Korrekturen genehmigt. Bereinigt gem. Anordnungen und/oder Korrekturen am 19. Juli 2023.

Nicht genehmigte Inhalte:
 Die Festlegung der Naturschutzzone "Aue und Amphibienlaichgebiete" auf dem Grundstück Nr. 90 an der Kleinen Emme ist Gegenstand einer ausstehenden Verwaltungsbeschwerde. Es gilt bis auf Weiteres die Landwirtschaftszone gemäss Regierungsratsentscheid (RRE Nr. 18) vom 8. Januar 1991.

 Naturschutzzone Aue und Amphibienlaichgebiete auf dem Grundstück Nr. 90

Der Gewässerraum entlang der Kleinen Emme ist Gegenstand einer ausstehenden Verwaltungsbeschwerde. In diesem Bereich gelten bis auf Weiteres die Übergangsbestimmungen gemäss GSchV.

 Baulinie Gewässerraum entlang Kleine Emme

 Freihaltezone Gewässerraum (überlagert) entlang Kleine Emme




Datum	Gez.	Format	Massstab
17.07.2023	fm	98 x 84	1: 5'000
















**BURKHALTER
 DERUNGS AG**
RAUMENTWICKLUNG LANDSCHAFTSPLANUNG

Baselstrasse 21
 6003 Luzern
 041 267 00 67
 www.bdpplan.ch

Verbindlicher Inhalt

-  Freihaltezone Gewässerraum
-  Grüne Gewässerraum
-  Baulinie Gewässerraum

Informationsinhalt

-  Theoretischer Gewässerraum (Vorgabe Kanton)
-  Vermessung Gewässerraum
-  Gewässersache unterirdisch
-  Gewässersache oberirdischer Verlauf
-  Fliessal
-  Gewässer
-  GWR ohne Bewirtschaftungseinschränkung
-  Bauzone
-  Grünezone
-  Naturschutzzone
-  Naturschutzzone Aue und Amphibienlaichgebiete
-  Verkehrszone / -fläche
-  Wald

