


Gemeinde Wolhusen
Zonenplan
Teiländerung "Naturschutzzone"
(Parzellen Nrn. 367 und 470)
 1:2000
 Vom Gemeinderat am 14. März 2024 zur öffentlichen Auflage verabschiedet



Öffentliche Auflage vom 25. März bis 23. April 2024

Von den Stimmberechtigten beschlossen am

Der Gemeindepräsident Der Gemeindegeschreiber

Bruno Duss David Schmid

Vom Regierungsrat mit Entscheid Nr. am genehmigt.

Datum

Unterschrift

941.77 | 06.03.2024 | jyu, amo Q: wolh_zp_aufgabe_entwurf_Naturschutzzone_230424.qgs

Verbindlicher Planinhalt (Gegenstand Öffentliche Auflage)

Nichtbauzonen

Landwirtschaftszone (Lw), ES III

Schutzzonen

Naturschutzzone (NaZ), ES III

Orientierender Planinhalt

Nichtbauzonen

Landwirtschaftszone (Lw), ES III

Freihaltezone Gewässerraum (Fr-G)

Schutzzonen

Naturschutzzone (NaZ), ES III

Landschaftsschutzzone 1 (LsZ 1)

Gewässer

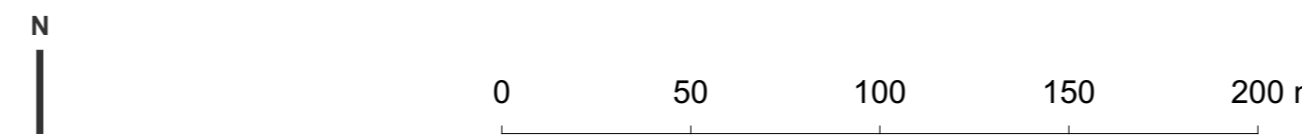
Fliessgewässer / stehendes Gewässer offen

Weitere orientierende Inhalte

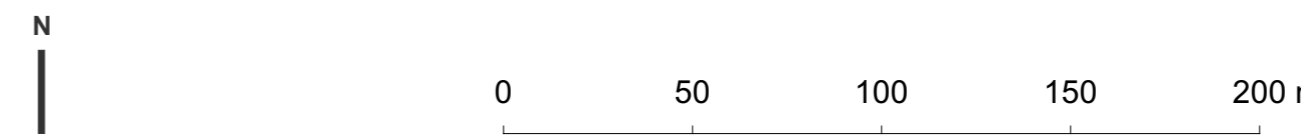
Hecke, Uferbestockung, Feldgehölz

Wald

Rechtsgültiger Zonenplan RRE Nr. 781 vom 2. Juli 2019



Änderung Zonenplan (Gegenstand Öffentliche Auflage)



Zonenplan nach Änderung (orientierend)

