


Zonenplan Teiländerung "Parzelle Nr. 719"



1:1000

Vom Gemeinderat am 14. März 2024 zur öffentlichen Auflage verabschiedet

Öffentliche Auflage vom 25. März bis 23. April 2024

Von den Stimmberechtigten beschlossen am

Der Gemeindepräsident

Der Gemeindegeschreiber

Bruno Duss

David Schmid

Vom Regierungsrat mit Entscheid Nr. am genehmigt.

Datum

Unterschrift

Verbindlicher Planinhalt (Gegenstand Öffentliche Auflage)

Bauzonen

Wohn- und Arbeitszone 1 (WA 1), ES III

Weitere Genehmigungsinhalte

Gestaltungsplanpflicht

Orientierender Planinhalt

Bauzonen

Wohnzone A (W-A), ES II

Wohnzone B (W-B), ES II

Wohnzone C (W-C), ES II

Arbeitszone 1 (Ar 1), ES III

Zone für öffentliche Zwecke (OeZ), ES II

Zone für Sport- und Freizeitanlagen (SpF), ES III

Grünzone 1 (Gr 1), ES III

Grünzone Gewässerraum (Gr-G)

Verkehrszone (VZ), ES III

Nichtbauzonen

Landwirtschaftszone (Lw), ES III

Verkehrsfläche (übriges Gebiet gemäss § 56 Abs. 1 lit. a. PBG), ES III

Weitere Genehmigungsinhalte

Lärmempfindlichkeitsstufe ES III

A a Gebietsbezeichnung gemäss Anhang 1+2 BZR

Kantonales Bauinventar

Erhaltenswerte Kulturdenkmäler

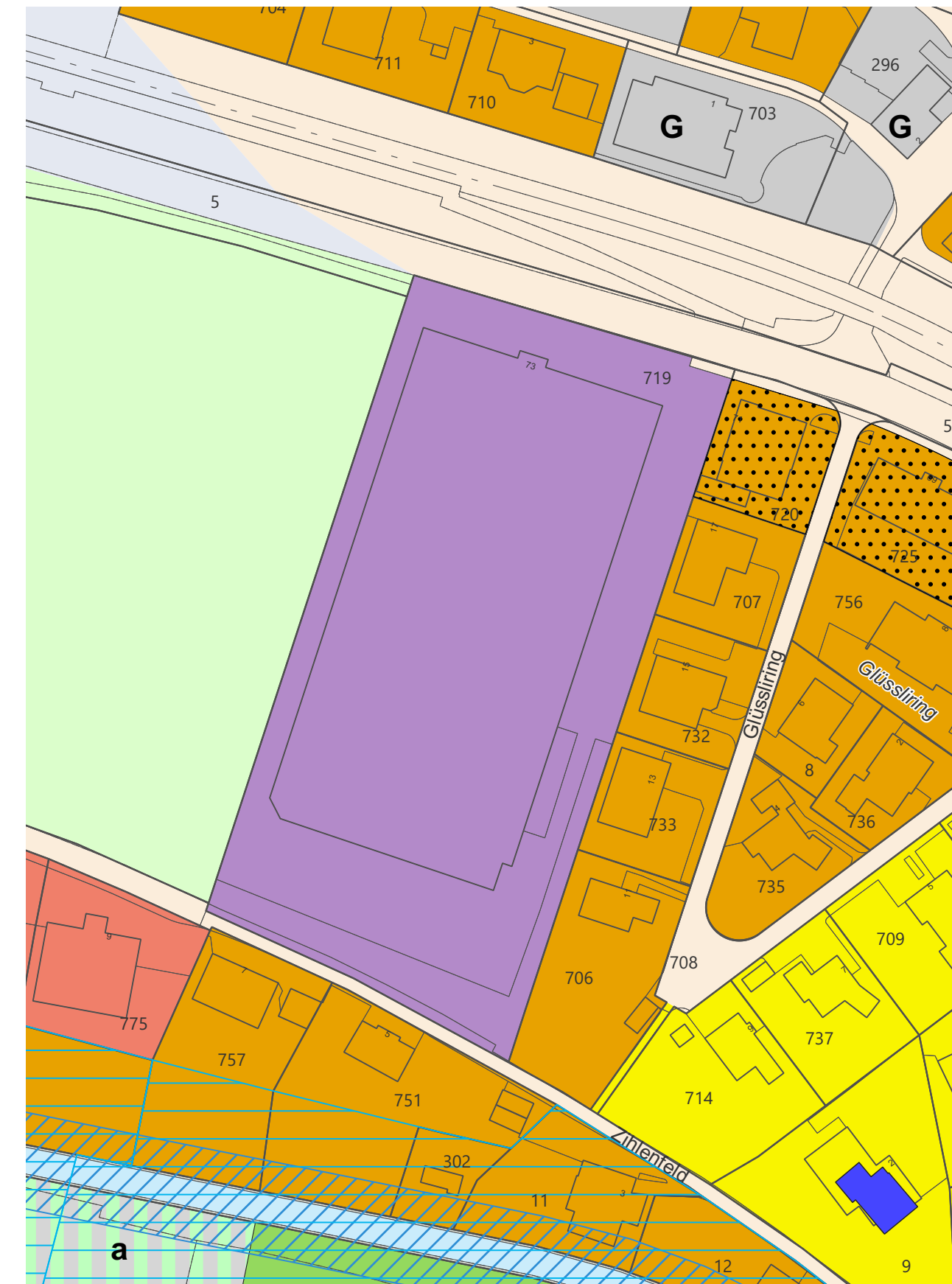
Gewässer

Fliessgewässer / stehendes Gewässer offen

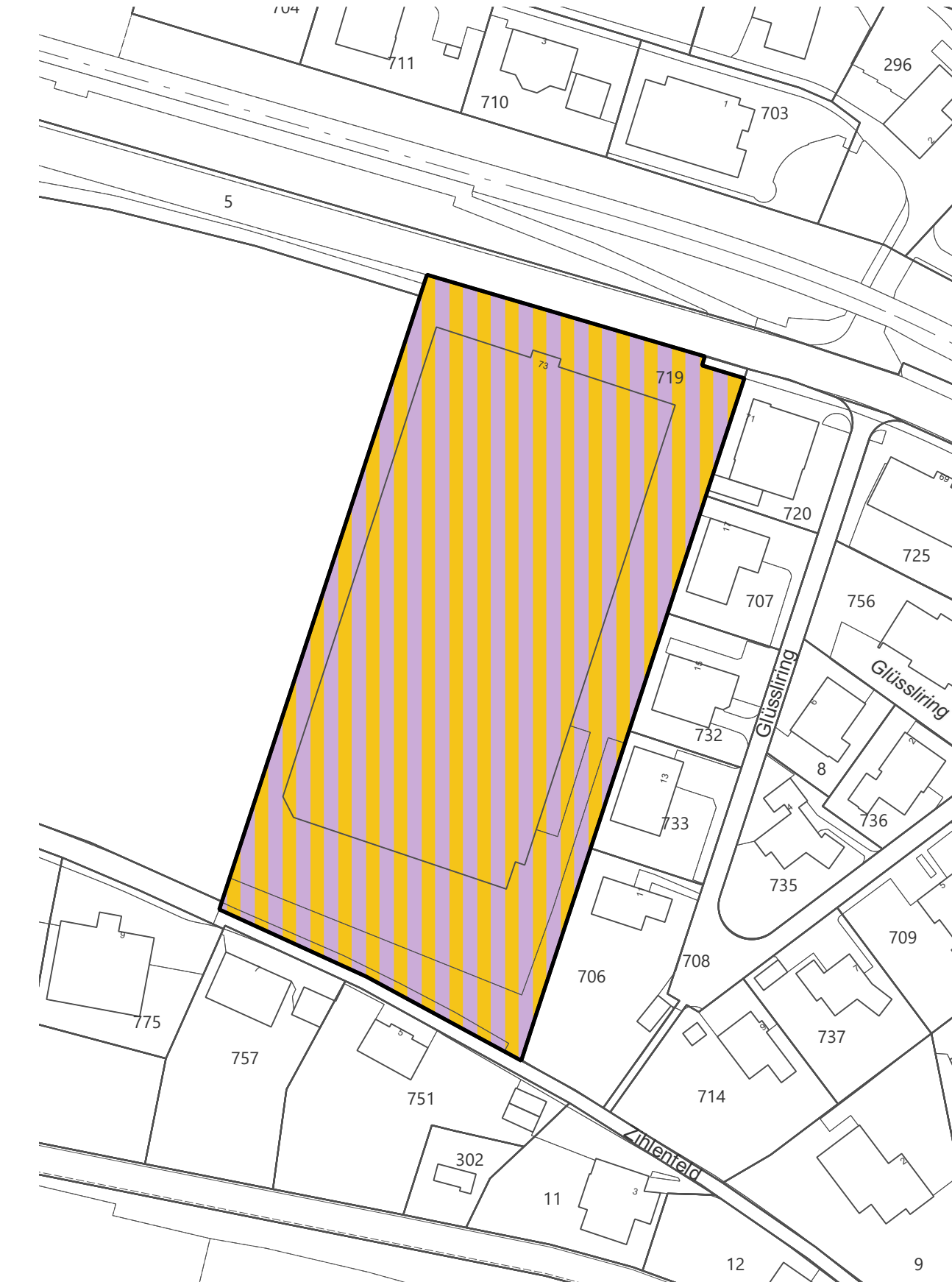
Weitere orientierende Inhalte

Grundwasserschutzzone und -areale

Rechtsgültiger Zonenplan RRE Nr. 781 vom 2. Juli 2019



Änderung Zonenplan (Gegenstand Öffentliche Auflage)



Zonenplan nach Änderung (orientierend)

