

Gemeinde Wolhusen

Grundbuch Wolhusen

Waldfeststellung

gemäss Art. 10 Abs. 2 WaG und § 6 Abs. 2 KWaG







Berghof

1:1000

Öffentliche Auflage vom 25. März 2024 bis 23. April 2024

Waldfeststellungsentscheid der Dienststelle lawa vom

Legende:

-  einspracheberechtigte statische Waldgrenze im Sinn von Art. 13 Abs. 1 WaG
-  entfallende statische Waldgrenze
-  rechtskräftige statische Waldgrenze
-  Bauzone sowie Abbau- / Deponie- oder Weilerzone (Änderungen im Rahmen der laufenden Revision)
-  rechtskräftige Bauzone sowie Abbau- / Deponie- oder Weilerzone
-  Wald

 KANTON
LUZERN

Amtliche Vermessung
Nachführungskreis Süd
Nachführungsgeometer Gregor Lütolf
geopoint lütolf ag
Dorf 33
6162 Entlebuch

Dokumentenname Geoportal:

Situationsmutation: -

Datum Planerstellung: 14.03.2024, SGa

Auftragsnummer: 23087

Plangrundlage: Daten der amtlichen Vermessung

